

Schwarzwaldverein



Wanderplan 2024

Schwarzwaldverein

Staufen - Bad Krozingen e.V.



Gemeinsam Natur erleben.

Weil die Natur uns verbindet.

Gerne unterstützen wir den
Schwarzwaldverein Staufen-Bad
Krozingen und wünschen erholsame
Stunden in der Natur.

www.sparkasse-staufen-bretsach.de/engagement

Weil's um mehr als Geld
geht.



Sparkasse
Staufen-
Bretsach

Liebe Wanderfreundinnen und Wanderfreunde,

Sie halten den Wanderplan 2024 in Händen. Er knüpft an ein sehr erfolgreiches Wanderjahr 2023 mit Ihrer regen Beteiligung bei unseren vielseitigen Wanderangeboten an.

Das Titelbild zeigt das Knebelskreuz an der Gemarkungsgrenze Kirchhofen-Ehrenstetten, wo die Wege von Bad Krozingen, Staufen, Kirchhofen und Ehrenstetten zusammentreffen. Hier wurde im November 2021 der von uns konzipierte Knebelskreuz-Weg eingeweiht. Das Kreuz war stark beschädigt und bedurfte dringend der Restaurierung.

Auf unsere Initiative hin übernahm die Gemeinde Ehrenkirchen Kosten von 8.000 €, 3.000 € stiftete eine Bürgerin aus Kirchhofen und 1.500 € steuerte die Stiftung „Natur- und Kulturlandschaft Schwarzwald“ des Hauptvereins auf unsere Anregung bei.

Die Restaurierung übernahmen Steinmetz Michael Eckert aus Pfaffenweiler und seine Mitarbeiter, es ist ein Schmuckstück geworden, wie Sie sehen können.

Durch diese Aktion wird einmal ins Bewusstsein gebracht, dass der Schwarzwaldverein nicht nur wandert, sondern sich genau so auch in den Bereichen Kulturpflege und Naturschutz stark engagiert.

Wir wünschen Ihnen und uns ein interessantes Wanderjahr 2024 mit vielen schönen, erfüllenden Erlebnissen und netten Begegnungen.

Ihr Vorstand Hans-Martin Schaller und Gaby Läufer



COLLINE

domino
MODE UND GESCHENKE

MODE MIT NIVEAU

Staufen
Auf dem Graben 36

Freiburg Schusterstraße 27
Staufen Hauptstraße 37



© Mothwurf, Foto: Andreas Kolanik

OLEANA

WENDT & KUHN

van Laack HILTL



LODENFREY

Luis Travençolo

Harris Tweed

AIGNER

GISSWEIN

SAINT JAMES®

GEIGER



Schwarzwaldverein Staufen – Bad Krozingen e.V.

Der Schwarzwaldverein steht für das Wandern, aber auch für den Naturschutz, das Radfahren, den Wintersport und die Kultur.

Entdecken Sie die Vielfalt und werden Sie Teil unserer Gemeinschaft. Wir freuen uns immer über neue Mitglieder.

Ihr Team vom Schwarzwaldverein Staufen – Bad Krozingen e.V.



Schau mal vorbei unter
www.schwarzwaldverein-staufen-badkrozingen.de



Vorstand der Ortgruppe Staufen-Bad Krozingen e.V.

1. Vorsitzender: Hans-Martin Schaller, St.-Trudpert-Straße 11
79189 Bad Krozingen, Tel. 07633 949599,
2. Vorsitzende: Gabriele Läufer, Lindengärten 13
79219 Staufen, Tel. 07633 14698
- Schriftführerin: Irmtrud Krause, Poststraße 12
79423 Heitersheim, Tel. 07634 2479
- Rechnerin: Helga-Solveig Kern, Sonnenbergstraße 6
79423 Heitersheim, Tel. 07634 2482
1. Wanderwartin: Gabriele Hemmerling, Kemsstraße 23
79189 Bad Krozingen, Tel. 07633 8069742
2. Wanderwart: Friedrich Hunger, Moosmattenweg 24
79219 Staufen, Tel. 07633 6579
- Wegewart: Herbert Habel, Wilhelm Schneider Straße 2
78189 Bad Krozingen, Tel. 07633 8069832
- Wegewart: Edmund Steinle, Bundesstraße 33
79238 Ehrenkirchen-Norsingen, Tel. 07633 4822
1. Naturschutzwart: Gerhard Munz, Im Vogelsang 17
79189 Bad Krozingen, Tel. 07633 13686
2. Naturschutzwart: Dr. Franz Wiesler, Bötzenstraße 36
79219 Staufen, Tel. 07633 923340
- Öffentlichkeitsarbeit: Gisela Schaller, St.-Trudpert-Straße 11,
79189 Bad Krozingen, Tel. 07633 949599
- Gabriele Läufer (Website), Lindengärten 13
79219 Staufen, Tel. 07633 14698
- Günther Flaig (Administrator), Unter dem Dorf,
79189 Bad Krozingen-Schlatt, Tel. 07633 160727

- Beisitzer: Antje Zimmermann (Öffentlichkeitsarbeit),
Hauptstraße 58 a, 79427 Eschbach, Tel. 07634 5034893
- Britta Riess (After Work Wandern)
Im Halsmäntele 4, 79219 Staufen, Tel. 07633 81465
- Jeannine Weyland (Wandern/Eventgestaltung)
Graserweg 7, 79189 Bad Krozingen, Tel. 07633 101433
- Günther Flaig (Unterstützung Wegewart/Administration)
Unter dem Dorf, 79189 Bad Krozingen-Schlatt,
Tel. 07633 160727



Imberi

DIE BADGESTALTER

Bad | Wohnen

79379 Müllheim · Tel. 07631 805790
www.imberi-baeder.de



REISEVORSCHAU 2024

17. - 21.03.	<i>Blumenriviera mit Monaco</i>
22. - 25.04.	<i>Moselreise</i>
21. - 26.05.	<i>Mayrhofen im Zillertal</i>
28.05. - 02.06.	<i>Kärnten bei Fritz dem Wirt</i>
04. - 09.06.	<i>Radreise Schladming</i>
09. - 16.06.	<i>Sardinien</i>
15. - 18.07.	<i>Radreise Landau in der Pfalz</i>
20. - 25.07.	<i>Ostfriesland</i>
25. - 29.08.	<i>Radreise Altmühltal</i>
01. - 05.09.	<i>Seen-Paradies in Oberbayern</i>
22. - 27.09.	<i>Radreise Spreewald</i>
22. - 27.09.	<i>Südtirol</i>
09. - 13.10.	<i>Wanderreise Osttirol</i>
21. - 26.10.	<i>Kroatische Riviera</i>
08. - 10.11.	<i>Abschlussfahrt</i>
03. - 05.12.	<i>Advents-Flusskreuzfahrt</i>

Genauere Informationen zu den einzelnen Reisen erhalten Sie
in unserem Reisekatalog oder in unserem Büro.



Wanderführer	Ort	Telefon
Berndt, Rosemarie	Staufen	07633 7630
Donauer Sigrid	Bad Krozingen	07633 81835
Hemmerling, Gabi	Bad Krozingen	07633 8069742
Hinek, Franz	Staufen	07633 5575
Hunger, Friedel	Staufen	07633 6579
Joos, Bernadette + Meinrad	Grunern	07633 9234879
Krause, Irmtrud	Heitersheim	07634 2479
Läufer, Gabriele	Staufen	07633 14698
Riess, Britta	Staufen	07633 81465
Riesterer, Pia	Staufen	0172 7383970
Rink, Angelika + Gerhard	Bad Krozingen	07633 8086203
Schaller, Hans-Martin + Gisela	Bad Krozingen	07633 949599
Single, Gabriela	Bad Krozingen	07633 4719
Staroske, Erwin + Elke	Staufen	07633 82530
Steinle, Edmund + Uschi	Norsingen	07633 4822
Dr. Wiesler, Franz	Staufen	07633 9233240
Weyland, Jeannine	Bad Krozingen	07633 101433



VILLINGER
SCHREIBWAREN

- ♥ Büro- und Schulbedarf
- ♥ Bastel- und Künstlerbedarf
- ♥ Papeterie und Geschenke
- ♥ Glückwunschkarten
- ♥ Handtaschen und Geldbeutel
- ♥ Fruchtgummi und Lakritze
- ♥ Wanderkarten und Reiseführer
- ♥ Zeitschriften und Tabakwaren
- ♥ Whisky und Gin aus der Region

Unser Service:

- ♥ Lotto-Annahme
- ♥ Laminieren, Binden
- ♥ Briefmarken
- ♥ Guthabekarten
- ♥ DHL-Paketshop

Schreibwaren Villinger e.K.

Hauptstraße 50, 79219 Staufen im Breisgau

Tel.: 07633 5255

Whatsapp: 076335255

info@schreibwaren-villinger.de

www.schreibwaren-villinger.de

Die Mitgliedschaft im Schwarzwaldverein bietet viele Vorteile

- Sie können an allen Wanderungen und geselligen Veranstaltungen mit Ihrer Familie teilnehmen.
- Sie bekommen jedes Jahr einen neuen Wanderplan.
- Sie sind bei allen sportlichen Ereignissen, auch im privaten Bereich, unfallversichert
- Sie können das „Schwarzwaldverein-Tourenportal“ kostenlos nutzen
- Sie erhalten vierteljährlich die Zeitschrift des Schwarzwaldvereins der „Schwarzwald“ mit aktuellen Themen rund ums Wandern, Radfahren und sonstigen Aktivitäten in der freien Natur.
- Sie können vorzügliche Wanderkarten aus dem Eigenverlag zu ermäßigten Preisen erhalten.
- Sie können in den Wanderheimen der Vereine zu ermäßigten Preisen unterkommen und auch Ihren Urlaub dort verbringen.
- Sie erhalten die Vereinszeitschrift mit vielen natur- & heimatkundlichen Informationen, Wandervorschlägen und Wanderberichten.
- Sie können Wanderführer, Bildbände, natur- & heimatkundliche Werke und Liederbücher aus dem Verlag des Vereins zu ermäßigten Preisen beziehen.
- Und das alles kostet Sie nur wenige Euro im Jahr.
- Deshalb laden wir Sie ein, Mitglied zu werden. Werben Sie unter Ihren Freunden und Bekannten für den Schwarzwaldverein.

Dank des Schwarzwaldvereins

Der Schwarzwaldverein, Ortsverein Staufen-Bad Krozingen, dankt allen Inserenten, die auch in diesem Jahr wieder zum Erscheinen dieses Programmes beigetragen haben. Wir bitten unsere Mitglieder, diese bei Ihren Einkäufen zu berücksichtigen.

BEQUEM STEHEN gut gehen



BEQUEM STEHEN
gut gehen

Schuh Comfort Gysler

Staufen am Kirchplatz

Meisterbetrieb
Orthopädie-Schuhtechnik
Inhaber: Armin Gysler
Kirchstr. 22 - 79219 Staufen
Tel.: 07633-5404
Fax: 07633-981561

info@gysler-schuhcomfort.de
www.gysler-schuhcomfort.de

Zur freundlichen Beachtung!

1. Wir klassifizieren die Wandertouren nach folgenden Kriterien:



Leichte Wanderung

- Strecke bis 10 km
- Summe der Anstiege bis 200 Höhenmeter
- bis 3 Std. Gehzeit



Mittelschwere Wanderung

- Strecke bis 15 km
- Summe der Anstiege bis 450 Höhenmeter
- bis 5 Std. Gehzeit



Schwere Wanderung

- Strecke mehr als 15 km
- Summe der Anstiege über 450 Höhenmeter
- mehr als 5 Std. Gehzeit



Bei allen Wanderungen sind Gäste herzlich willkommen.
Teilnahme auch von Nichtwanderern und Senioren möglich.

2. Wir wandern bei jeder Witterung.

Es gibt kein schlechtes Wetter, nur unzuweckmäßige Kleidung. Daher stets: gutes Schuhwerk, zweckmäßige Kleidung, Regenschutz und Verpflegung in den Rucksack – je nach Appetit und Einkehrmöglichkeiten.

3. Befolgen der notwendigen Anordnungen des Wanderführers

ist eine Selbstverständlichkeit. Wer eigene Wege geht, tut dies auf eigene Gefahr. Der Bus oder der Zug zur Heimfahrt wartet nicht. Einkehrmöglichkeit in der Regel am Schluss der Wanderung. Alle Wanderführer sind bereit, Sie zu führen und Ihnen, wenn es erforderlich ist, zu helfen – aber keiner der Wanderführer steht zu Ihren Diensten.

4. Bitte helfen Sie mit, die Natur und die Umwelt zu schützen – eine uns doch alle angehende, wesentliche Aufgabe unseres Schwarzwaldvereins!

5. Die Teilnahme an Wanderungen, Reisen und Veranstaltungen geschieht auf eigene Gefahr!

Die Eltern haften für ihre minderjährigen Kinder. Versicherung besteht nur gegen Haftpflicht. Der Schwarzwaldverein oder seine Wanderführer haften nicht für Unfälle, die bei Wanderung / Reise / Veranstaltung passieren können. (Herz-, Kreislauf-Patienten etc. vor Anmeldung ihren Arzt befragen).

Bei Teilnehmerbegrenzung gilt die Reihenfolge der Eingänge der verbindlichen Anmeldungen oder Überweisungen des Teilnehmerpreises.

6. Anmeldungen bei Veranstaltungen mit Busfahrten sind absolut verbindlich und nicht stornierbar.

Die Fahrtkosten sind auf die Teilnehmer berechnet und werden im Bus eingezogen.

Bei Unterschreitung der Teilnehmerzahl ist ein Aufpreis zu entrichten.

Bei Absagen ist der Fahrpreis ohne extra Aufforderung auf das Konto des Schwarzwaldvereins Staufen – Bad Krozingen einzubezahlen. Sparkasse Staufen, IBAN DE65 6805 2328 0009 0023 20

7. Bei Fahrten in Fahrgemeinschaften gelten folgende Pauschalen je Mitfahrer:

- bis 50 km: 5,00 €
- bis 100 km: 10,00 €
- über 100 km: 15,00 €

8. Alle Veranstaltungen und ggf. Änderungen gegenüber dem Wanderplan werden monatlich im Voraus in folgenden Medien veröffentlicht:

- in den Aushangkästen
- in den Monatsblättern der Bürgermeisterämter:
 - ▶ „Das Rathaus“ in Staufen
 - ▶ „Hallo Bad Krozingen“ in Bad Krozingen
 - ▶ „Hier und Heute“ in Heitersheim
- in der „Badischen Zeitung“

9. Unser OV-Mitteilungsblatt SV-Intern erscheint je einmal pro Quartal und wird dem Heft „Schwarzwald“ beigelegt.

Wer das Heft per Post zugestellt bekommt, kann auf Verlangen das „SV-Intern“ bei unserer Schriftführerin bestellen.

10. Werden Sie Mitglied oder Werben Sie neue Mitglieder für den Schwarzwaldverein und seine Veranstaltungen.

Unterstützen Sie damit unsere vielfältigen Aufgaben, wie Wegepflege, Wegepaten, Wanderführer, sowie Naturschutz mit Streifendiensten in natursensiblen Gebieten.

Werben Sie neue Mitglieder für den Schwarzwaldverein und seine Bestrebungen, regen Sie an zu frohem Mitwandern.



Wanderungen am Dienstag

Gruppe I: **Wanderung in der näheren Umgebung**

Jeden 2. und 4. Dienstag im Monat bieten wir für Mitglieder und Gäste eine etwa dreistündige Wanderung in der näheren Umgebung an. Dies ist besonders für Neubürger eine gute Gelegenheit Kontakte zu knüpfen und die Umgebung kennen zu lernen. Gutes Schuhwerk, wetterfeste Kleidung, genügend zu Trinken und evtl. ein kleines Vesper sind neben der Kondition für etwa 10–12 Kilometer Wegstrecke die optimale Ausrüstung.

Treffpunkt: 10:00 Uhr, Juni, Juli, August 09:00 Uhr
Ort: siehe SV-Intern oder Website
Ansprechpartner: Irmtrud Krause, Tel. 07634 2479
Gaby Läufer, Tel. 07633 14698

Gäste werden gebeten, sich bei einem der Ansprechpartner telefonisch anzumelden. Bei Touren in der Umgebung ist eigene PKW-Anfahrt vorgesehen

Gruppe II: **Seniorenwanderung in der näheren Umgebung**

Jeden 1. und 3. Dienstag im Monat bieten wir Senioren eine etwa 2-stündige Wanderung in der näheren Umgebung an.

Treffpunkt: 10.00 Uhr, Juni, Juli, August 09:00 Uhr
Ort: Anna-Brücke Staufen
Gehzeit: ca. 2 Std., Wanderstrecke: ca. 5–6 km
Näheres: siehe „SV-Intern“ und Website
Ansprechpartner: Friedel Hunger, Tel. 07633 6579
Franz Hinek, Tel. 07633 5575

Gäste jederzeit herzlich willkommen, sie sollten sich bei einem der Wanderführer anmelden.



Brendle
Orthopädie-Schuhtechnik

Ihre Füße in Meisterhand

Poststraße 5
79423 Heitersheim
Tel: 0 76 34/23 66
Fax: 0 76 34/59 56 76

orthopädische Maßschuhe
Zurichtungen und Einlagen
Kompressionsstrümpfe
Bandagen und Orthesen
Computerdruckmessung
Diabetesversorgung
medizinische Fußpflege
Marken-Bequemschuhe
Schuhreparaturen





Schneeschuh-Touren (abhängig von den Schneeverhältnissen)

Von Dezember 2023 bis März/April 2024 finden bei entsprechender Schnee- bzw. Wetterlage wieder Schneeschuh-Touren statt.

Im Gebiet:

Wiedener Eck ca. 2–3 Std.

Belchen ca. 3–4 Std.

Feldberg ca. 4–5 Std.

Anfahrt mit eigenem PKW bzw. Fahrgemeinschaften.
Rucksackverpflegung.

Termine unter:

www.schwarzwaldverein-staufen-badkrozingen.de

Anmeldung bei Edmund und Uschi Steinle, Tel. 07633/4822.



RUSTICA HEIWOG

Freude am Bauen.



Ihr kompetenter Bauträger in der Region
Eigentumswohnungen | Reihenhäuser
Doppelhäuser | Einfamilienhäuser

RusticaHeiwog GmbH
Am Alamannenfeld 4 | 79189 Bad Krozingen
Telefon 07633 4190 | info@rustica-heiwog.de
www.rusticaheiwog.de

06.01.2024 – Dreikönigswanderung

Krippen und Geschichten

Wir gehen auf dem Knebelkreuzweg nach Ehrenstetten und weiter nach Pfaffenweiler. Wir besuchen die Krippen von Ehrenstetten, Kirchhofen und Pfaffenweiler.

- 🕒 **Start/Beginn:** 12:00 Uhr
- 🕒 **Rückkehr/Ende:** 18:00 Uhr
- 📍 **Treffpunkt:** Bad Krozingen Gasthaus Adler
- 👥 **Zielgruppe:** Jeder, Gäste
- 📏 **Wegstrecke:** 7,9 km
- 🕒 **Gehzeit:** 3,5
- ⬆️⬆️ **Höhenmeter:** 56 m
- 🏃 **Kondition:** Leicht
- 👤 **Leitung:** Hans-Martin und Gisela Schaller
- 🚗 **Anfahrt:** möglichst mit ÖPNV, Rückfahrt mit Sutter Bus von Pfaffenweiler
- 📅 **Anmeldung bis:** 04.01.2024
- 🗨️ **Ansprechpartner:** H.M.Schaller 07633/949599 AB
- 🍴 **Verpflegung:** Rucksackverpflegung
- 🚰 **Bemerkung:** Einkehr am Ende der Tour,
Kosten der Busfahrt: Mitglieder & Gäste 12,00 €



21.01.2024 – Winter-Überraschungs-Wanderung

- 🕒 **Start/Beginn:** 11:00 Uhr
- 🕒 **Rückkehr/Ende:** 14:00 Uhr
- 📍 **Treffpunkt:** Staufen - Schladerer Platz -St. Anna Brücke
- 👥 **Zielgruppe:** Jeder, Gäste
- 📏 **Wegstrecke:** ca.12
- 🕒 **Gehzeit:** 3,5 Std.
- ⬆️⬆️ **Höhenmeter:** 200 m
- 🏃 **Kondition:** Leicht
- 👤 **Leitung:** Gaby Läufer
- 🚗 **Anfahrt:** ÖPNV -bis Staufen - Parkplatz Schladerer Platz
- 📞 **Ansprechpartner:** Gaby Läufer Tel. 07633 14698
- 🍷 **Verpflegung:** Getränke, kleines Vesper
- 📌 **Bemerkung:** Je nach Wetterlage, Wegebeschaffenheit wandern wir vom Schladerer Platz auf sicheren Wegen und ohne große Anstrengung.

22.01.2024 – Diavortrag Wohnmobilrundreise durch Schottland

Sigrid und Rolf Donauer nehmen uns mit auf Ihre landschaftlich äußerst reizvolle Tour durch Schottland

- 🕒 **Start/Beginn:** 19:00 Uhr
- 🕒 **Rückkehr/Ende:** 21:30 Uhr
- 📍 **Treffpunkt:** Veranstaltungsort Ev. Gemeindehaus Bad Krozingen Schwarzwaldstr.
- 👥 **Zielgruppe:** Jeder
- 📌 **Bemerkung:** Dia- und Filmvortrag über eine außergewöhnliche Rundreise mit unserem Wohnmobil. Wir werden entführt in die Highlands und andere reizvolle Gebiete in Schottland.
Spenden erbeten

04.02.2024 – Winterwanderung um den Fohrenberg mit herrlichem Blick in die Rheinebene

Winterwanderung um den Fohrenberg mit herrlichen Blicken in die Rheinebene und zum Belchen. Bei der Eschholzhütte werden Punsch und Glühwein auf uns warten.

Wanderstrecke: Staufen Rathaus (287m) – Staufen Schiessrainsteg (291m) – Grunern Bärenbad (285m) – Fohrenberg Krummmättle (368m) – Grunern Friedhof (296m) – Am Eschwald (343m) – Nunnenmacher Teiche (307) – Schwimmbad (301m) – Rathaus (287m)

- 🕒 **Start/Beginn:** 13:00 Uhr
- 🏠 **Rückkehr/Ende:** 17:00 Uhr
- 📍 **Treffpunkt:** Marktplatz Staufen
- 👥 **Zielgruppe:** Jeder, Gäste
- 🚶 **Wegstrecke:** 10 km
- 🕒 **Gehzeit:** ca. 3 Std.
- ⬆️⬆️ **Höhenmeter:** 150 m
- 🏃 **Kondition:** Leicht
- 👤 **Leitung:** Britta Riess
- 🚗 **Anfahrt:** -
- 📅 **Anmeldung bis:** 31.01.2024
- 👤 **Maximale Teilnehmerzahl:** 25
- 📞 **Ansprechpartner:** Britta Riess Tel. 07633 - 81465
- 🍴 **Verpflegung:** Rucksackverpflegung



18.02.2024 – Winterwanderung Bad Krozingen nach Ehrenstetten

Wir wandern über die Felder und auf dem Wiwegli in Ehrenkirchen.
Strecke variiert je nach Witterung.
Adler Bad Krozingen – Knebelskreuz – Ölberg

- 🕒 **Start/Beginn:** 13:00 Uhr
- 🕒 **Rückkehr/Ende:** 17:00 Uhr
- 📍 **Treffpunkt:** Bad Krozingen Gasthaus Adler
- 👥 **Zielgruppe:** Jeder
- 📏 **Wegstrecke:** 10 km
- 🕒 **Gehzeit:** 3,5 Std.
- 👤 **Kondition:** Leicht
- 👤 **Leitung:** Gabriele Hemmerling
- 🚗 **Anfahrt:** mit ÖPNV von Staufen und Bad Krozingen Bahnhof
- 📅 **Anmeldung bis:** 16.02.2024
- 👤 **Maximale Teilnehmerzahl:** 30
- 📞 **Ansprechpartner:** Gabi Hemmerling 07633 8069742
- 🍴 **Verpflegung:** Kleines Vesper und Getränk
- 🚫 **Bemerkung:** Keine Einkehr am Ende der Tour



13.03.2024 – „Mädelstour“ 01/2024

Tour für Mädels von Freiburg über den Schlossberg zur Wallfahrtskapelle und der Waldgaststätte St. Ottilien.

Zum Freiburger Hausberg, dem Schlossberg geht's bergauf über das Greiffeneggschlössle, mit kurzem jedoch steilen Aufstieg zum Kanonenplatz, der uns einen wunderschönen Blick auf Freiburg bietet. Gemächlich bergauf geht's zum Schloßbergturm mit 480 Hm, den wir über Treppenstufen erklimmen und uns an der imposanten Aussicht erfreuen. Durch den Wald, erst auf Waldwegen, dann auf einem Pfad wandern wir zur Wallfahrtskapelle St. Ottilien, deren Quellwasser der Sage nach, besonders bei Augenleiden heilsam sein soll. Die Waldgaststätte St. Ottilien, besonders der schöne Biergarten, bietet uns eine erholsame Rastmöglichkeit, die wir gerne nutzen. Auf einem Pfad wandern wir bergab an die Dreisam an der Kartaus vorbei und wandern auf dem Dreisamuferweg bis zum Bahnhof um die Rückfahrt anzutreten.

🕒 **Start/Beginn:** 08:30 Uhr

🕒 **Rückkehr/Ende:** 18:00 Uhr

📍 **Treffpunkt:** Bahnhof Staufen 08:43 Uhr und
Bahnhof Bad Krozingen 09:03 Uhr

👥 **Zielgruppe:** Jeder, Gäste

📏 **Wegstrecke:** 11 km

🕒 **Gehzeit:** 4,5 Std.

⬆️⬆️ **Höhenmeter:** ca. 480 m

🏃 **Kondition:** Mittel

👤 **Leitung:** Bernadette Joos

🚗 **Anfahrt:** ÖPNV Anfahrt mit Bahn Staufen

📅 **Anmeldung bis:** 11.03.2024

👤 **Maximale Teilnehmerzahl:** 20

🗨️ **Ansprechpartner:** Bernadette Joos 07633 9234879 auch AB

👜 **Verpflegung:** Rucksackverpflegung für unterwegs, Einkehr in der Waldgaststätte St. Ottilien

📌 **Bemerkung:** Bitte die Fahrkarten selbst besorgen.

Kleine Auszeit



Dietzelbachstraße 6
79244 Münstertal / Schwarzwald
Tel. +49 (0) 7636 7080
info@camping-muenstertal.de
www.camping-muenstertal.de



**Markus
Zschumme**
Meisterhafte Haustechnik

Heizung · Lüftung · Klima
Solaranlagen Beratung & Planung
Öl- und Gasfeuerung
Brennwerttechnik
Schwimmbadtechnik
Kaminbau
Campinggas
Kundendienst für alle Fabrikate

Im Halsmönchle 10 · 79219 Staufen i.Br. · Telefon 07633.9538-0 · Telefax 07633.953888

15.03.2024 – Jahreshauptversammlung

Näheres siehe gesonderte Einladung

- 🕒 **Start/Beginn:** 19:00 Uhr
- 🕒 **Rückkehr/Ende:** 21:30 Uhr
- 📍 **Zielgruppe:** Jeder
- 📌 **Bemerkung:** Ort der Veranstaltung Kurhaus Bad Krozingen, Horst Linde Saal

17.03.2024 – Für Familien mit Kindern Erlebnis: der Baumphilosophenweg

Kennt Ihr den Baumphilosophenweg? Wenn nicht - kommt mit! Neugestaltet wurde dieser Rundweg mit Tafeln, Texten auch für Kinder. Wir wollen Euch mitnehmen und einen Einblick geben, was die Bäume uns zu erzählen haben. Die Wanderung führt von der Staufener Altstadt (Rathausplatz) zur Johannes Kapelle. Natürlich erwarten Euch auch Überraschungen!

- 🕒 **Start/Beginn:** 14:00 Uhr
- 🕒 **Rückkehr/Ende:** 17:00 Uhr
- 📍 **Treffpunkt:** Staufen - Rathausplatz
- 👨‍👩‍👧 **Zielgruppe:** Familien, Gäste
- 📏 **Wegstrecke:** ca. 8–9 km
- 🕒 **Gehzeit:** 2–2,5 Std.
- ↑↓ **Höhenmeter:** 150 m
- 🏃 **Kondition:** Leicht
- 👤 **Leitung:** Gaby Läufer, Ulrike Schnieders
- 🚗 **Anfahrt:** ÖPNV bis Staufen, Rathausplatz Staufen
- 📅 **Anmeldung bis:** 15.03.2024
- 👤 **Maximale Teilnehmerzahl:** 20
- 🗣️ **Ansprechpartner:** Gaby Läufer Tel. 07633 14698
- 🍴 **Verpflegung:** Evtl. Getränk und kleines Vesper

24.03.2024 – Längs durch den Kaiserstuhl

Heute wandern wir von Ihringen nach Endingen durch den Kaiserstuhl. Wir treffen auf die landschaftliche Vielfalt des Kaiserstuhls: Lössshohlwege, Weinberge, Wälder, schöne Aussichten, Trockenwiesen

Wanderstrecke: Ihringen (193m) – Lenzenberg (357m) – Neunlindenturm (540m) – Vogelsangpass (403m) – Eichelspitze (512m, kann auch umgangen werden) – Katharinenberg (452m) – Endingen (182m)

- 🕒 **Start/Beginn:** 08:20 Uhr
- 🏠 **Rückkehr/Ende:** 18:00 Uhr
- 📍 **Treffpunkt:** Bahnhof Staufen 8:10 Uhr,
Bahnhof Bad Krozingen 8:34 Uhr
- 👥 **Zielgruppe:** Jeder
- 🚶 **Wegstrecke:** 18 km
- 🕒 **Gehzeit:** 5,5 Std.
- ⬆️⬆️ **Höhenmeter:** 620 m
- 🏃 **Kondition:** Schwer
- 👤 **Leitung:** Angelika und Gerhard Rink
- 🚗 **Anfahrt:** Bahn, die Abfahrtszeiten können sich noch ändern
- 📅 **Anmeldung bis:** 22.03.2024
- 👤 **Maximale Teilnehmerzahl:** 25
- 📞 **Ansprechpartner:** A. und G. Rink, Tel. 07633 8086203
- 🍴 **Verpflegung:** Rucksackverpflegung, evtl. Einkehr bei der Katharinenkapelle
- 📌 **Bemerkung:** Festes Schuhwerk & Wanderstöcke empfehlenswert, Fahrkarten besorgt jeder selbst





Der Löwen in Staufen

Herzlich willkommen im Löwen!

Lassen Sie sich nach einer ausgedehnten Wanderung in unserem historischen Haus so richtig verwöhnen.

Genießen Sie die Vorzüge einer exzellenten, modernen Küche und den Charme der alten Räume.

Wir freuen uns auf Ihre Tischreservierung. Und wenn Sie einmal Freunde erwarten, empfehlen wir unser charmantes Hotel.

Auf unserer Website finden Sie die aktuelle Speisekarte.

Fauststube im Löwen

Hauptstraße 47 79219 Staufen im Breisgau

Telefon 07633 . 908939 - 0

www.loewen-staufen.de



SCHNEIDER

Dachdecker-Meisterbetrieb

79219 Staufen

07633/500054

www.schneider-bedachungen.de

- Dachdeckerarbeiten
- Wohndachfenster
- Wärmedämmung
- Abdichtungen
- Dachbegrünungen
- Solaranlagen
- Baublecherei
- Gerüstbau

Ihr freundlicher Ansprechpartner in allen Fragen rund ums Dach

07.04.2024 – Baublüte im Eggener Tal

Rundwanderung von Obereggenen nach Schloß Bürgeln.

Wanderstrecke: Rathaus Obereggenen (365m) – Blauenbach (540m) – Brenten Buck (685m) – Schloß Bürgeln (665m) – Johannesbreite (480m) – Obereggenen

- 🕒 **Start/Beginn:** 10:00 Uhr
- 🕒 **Rückkehr/Ende:** 16:00 Uhr
- 📍 **Treffpunkt:** Staufen Bonnevilleplatz 10:00 Uhr,
Bad Krozingen Im Grün 10:10 Uhr
- 👥 **Zielgruppe:** Jeder, Gäste
- 📏 **Wegstrecke:** 9,4 km
- 🕒 **Gehzeit:** 3,5 Std.
- ⬆️⬆️ **Höhenmeter:** 320 m
- 🏃 **Kondition:** Mittel
- 👤 **Leitung:** Gabriele Hemmerling
- 🚌 **Anfahrt:** Fahrt mit dem Sutter Bus
- 📅 **Anmeldung bis:** 05.04.2024
- 👤 **Maximale Teilnehmerzahl:** 25
- 🗨️ **Ansprechpartner:** Gabi Hemmerling, Tel. 07633 8069742
- 🎒 **Verpflegung:** Rucksackverpflegung
- 📌 **Bemerkung:** Keine Einkehr am Ende der Tour,
Fahrkosten: Mitglieder 27,00 €, Gäste 30,00 €



13.04.2024 – Der historische Friedhof in Staufen

Gemeinsam mit der Katholischen Erwachsenenbildung Sankt Martin wird Dr. Franz Wiesler eine Führung über den historischen Friedhof und in die Sebastiankapelle anbieten. Dabei wird er einige interessante Geschichten der Staufener Bürger und die Entwicklung der Stadt einbinden, und natürlich auch die Epochen der Architektur den Teilnehmern näher bringen.

- 🕒 **Start/Beginn:** 15:00 Uhr
- 🕒 **Rückkehr/Ende:** 17:00 Uhr
- 📍 **Treffpunkt:** Eingang zum Friedhof bei der Sebastianskapelle.
- 👥 **Zielgruppe:** Jeder, Gäste
- 🚶 **Wegstrecke:** ca. 3 km
- 🕒 **Gehzeit:** 2,5 Std.
- ⬆️⬆️ **Höhenmeter:** keine
- 👤 **Kondition:** Leicht
- 👤 **Leitung:** Dr. Franz Wiesler
- 🚗 **Anfahrt:** ÖPNV, Staufen Bahnhof oder auch Bahnhof Süd
- 🗨️ **Ansprechpartner:** Dr. Franz Wiesler
- 🍴 **Verpflegung:** Keine
- 📌 **Bemerkung:** Im Rahmen dieser Begehung wollen wir zeigen, dass der Schwarzwaldverein auch kulturelle Angebote anbietet.



21.04.2024 – Zweiburgen-Tour von der Hochburg Emmendingen zur Kastelburg Waldkirch

Wanderung mit herrlichen Ausblicken ins Sexauer Tal, in die Rheinebene bis zu den Vogesen und hinüber zum gesamten Schwarzwaldkamm.

Wanderstrecke: Kollmarsreute (220m) – Hochburg (331m) – Sexau (232m) – Sexauer Haseneckle (375m) – Waldkircher Haseneckle (423m) – Kastelburg (356m) – Waldkirch (265m)

- 🕒 **Start/Beginn:** 08:00 Uhr
- 🕒 **Rückkehr/Ende:** 17:00 Uhr
- 📍 **Treffpunkt:** Bahnhof Staufen, Abfahrt 8:21 Uhr,
Bahnhof Bad Krozingen, Abfahrt 9:14 Uhr
- 👥 **Zielgruppe:** Jeder, Gäste
- 📏 **Wegstrecke:** ca. 14 km
- 🕒 **Gehzeit:** 4,5 Std.
- ⬆️⬆️ **Höhenmeter:** 400 m
- 🏃 **Kondition:** Mittel
- 👤 **Leitung:** Jeannine Weyland und Gabriela Single
- 🚗 **Anfahrt:** Mit ÖPNV ab Bad Krozingen
- 📅 **Anmeldung bis:** 19.04.2024
- 👤 **Maximale Teilnehmerzahl:** 25
- 📞 **Ansprechpartner:** Jeannine Weyland 07633 101433
- 🍷 **Verpflegung:** Rucksackverpflegung, keine Einkehr
- 📌 **Bemerkung:** Die Fahrkarte besorgt jeder Wanderteilnehmer selbst. Fahrplanänderung vorbehalten.
Festes Schuhwerk und Wanderstöcke empfohlen.



26.04.2024 – Wanderung und naturkundliche Führung am Arlesheimer See

Wir erkunden unter sachkundiger Führung von Dr. Thomas Coch das Naturschutzgebiet Arlesheimer See und das Naturschutzgebiet Honigbuck. Das Naturschutzgebiet Arlesheimer See entstand beim Autobahnbau vor 50 Jahren und wird vom Nabu betreut.

- 🕒 **Start/Beginn:** 13:30 Uhr
- 🕒 **Rückkehr/Ende:** 18:30 Uhr
- 📍 **Treffpunkt:** Bad Krozingen, Im Grün um 13.30 Uhr
- 👥 **Zielgruppe:** Jeder
- 📏 **Wegstrecke:** ca. 9 km
- 🕒 **Gehzeit:** 4,00 Std.
- ⬆️⬆️ **Höhenmeter:** Keine
- 🏃 **Kondition:** Leicht
- 👤 **Leitung:** Dr. Thomas Coch
- 🚗 **Anfahrt:** PKW Fahrgemeinschaften
- 📅 **Anmeldung bis:** 22.04.2020
- 👤 **Maximale Teilnehmerzahl:** 20
- 🗨️ **Ansprechpartner:** Hans-Martin und Gisela Schaller
Tel. 07633/949599
- 📌 **Bemerkung:** Anmeldung bitte erst eine Woche vor der Wanderung



04.05.2024 – Burgenwanderung im Elsass


5 auf einen Streich: Burgruine Hagueneck, Hohlandsburg und die 3 Burgen von Eguisheim.

Wanderstrecke: Wettholsheim (201m) – Hagueneck (410m) – Repos des chasseurs (616m) – Hohlandsburg (644m) – Rocher Turenne (601m) – Drei Eggen (591m) – Herrensessel (520m) – Bechtal (380m) – Eguisheim (201m)

Mittelschwere Wanderung mit langen An- und Abstiegen auf schmalen steinigten Pfaden. Der Weg führt uns durch Tannen-, Kiefern- und Kastanienwälder zu den fünf Burgen mit schönen Aussichten auf die Rheinebene und den Schwarzwald. Wir erreichen dann Eguisheim, mit seinem mittelalterlichen Flair und blumengeschmückten Gassen.

 **Start/Beginn:** 08:30 Uhr

 **Rückkehr/Ende:** 19:00 Uhr

 **Treffpunkt:** Staufen Bonnevilleplatz: 8:30 Uhr
Bad Krozingen im Grün: 8:40 Uhr


 **Zielgruppe:** Jeder, Gäste

 **Wegstrecke:** ca. 15 km


 **Gehzeit:** 5 Std.

 **Höhenmeter:** 520 m


 **Kondition:** Mittel

 **Leitung:** Jeannine Weyland


 **Anfahrt:** Busunternehmen Sutter

 **Anmeldung bis:** 02.05.2024

 **Maximale Teilnehmerzahl:** 30

 **Ansprechpartner:** Jeannine Weyland 07633 101433

 **Verpflegung:** Rucksackverpflegung, Einkehr noch fraglich

 **Bemerkung:** Fahrtkosten: Mitglieder 30,00 €, Gäste 35,00 €
Eintritt zur Hohlandsburg: 4,50 € p. P.
Buskosten & Eintrittskosten werden im Bus kassiert



SONNE MÜNSTERTAL

Hotel – Restaurant

- Hotel-Restaurant **SONNE** im romantischen Münstertal im Schwarzwald
- Traditionell, urgemütlich und familiär
- Badische Küche mit Schwarzwälder Charme
- Wellnessurlaub in unserer Saunalandschaft

Krumlinden 44 • 79244 Münstertal
Tel: 07636 319 • info@sonne-muenstertal.de

www.sonne-muenstertal.de

14.05.2024 – Tag des Wanderns

Informationen hierzu werden auf unserer Website bekannt gegeben.

21.05.2024 – Kybfelsen

Steiler Anstieg von Littenweiler zum Kybfelsen. Dort stand einmal eine Burg. Der Fels bietet wunderschöne Aussichten.

Wanderstrecke: Littenweiler (322) - Kybfelsen (805) - Sohlfackerhütte (695) - St. Valentin (400) - Brombergsattel (590) - Littenweiler

🕒 **Start/Beginn:** 09:00 Uhr

🕒 **Rückkehr/Ende:** 18:00 Uhr

📍 **Treffpunkt:** Bahnhof Bad Krozingen 9:00 Uhr,
Fahrzeiten können sich noch ändern

👥 **Zielgruppe:** Jeder

📏 **Wegstrecke:** 13 km

🕒 **Gehzeit:** 5,5 Std.

↑↓ **Höhenmeter:** 700 m

🏃 **Kondition:** Schwer

👤 **Leitung:** Angelika und Gerhard Rink

🚗 **Anfahrt:** Zug Staufen 8:43 Uhr, Bad Krozingen 9:14 Uhr

📅 **Anmeldung bis:** 18.05.2024

👤 **Maximale Teilnehmerzahl:** 20

🗨️ **Ansprechpartner:** A. und G. Rink, Tel. 07633 8086203

🎒 **Verpflegung:** Rucksackverpflegung

📌 **Bemerkung:** Festes Schuhwerk und Wanderstöcke empfohlen
Fahrkarten besorgt jeder selbst

26.05.2024 – Hausacher Bergsteig – ein Genießerpfad

Eine sehr sportliche, anspruchsvolle Wanderung erwartet die Wandergruppe. Der mittlere Schwarzwald und das Kinzigtal mit seinen Seitentälern zeigt sich mit aller Schönheit und Vielseitigkeit auf dieser Wanderung.

Wanderstrecke: Hausach (238m) – Burg Husen (290m) – Haseneckle (580m) – Reutegrund (430m) – Mattenseppenhof (490m) – Über Ried (580m) – Hauserbachtal – Kreuzberg (400m) – Hausach (238m)

- 🕒 **Start/Beginn:** 08:00 Uhr
- 🕒 **Rückkehr/Ende:** 17:00 Uhr
- 📍 **Treffpunkt:** Staufen, Bonneville Platz 8.00 Uhr
Bad Krozingen „Im Grün“ 8.10 Uhr
- 👥 **Zielgruppe:** Jeder, Gäste
- 📏 **Wegstrecke:** 13,5 km
- 🕒 **Gehzeit:** 6 Std.
- ↑↓ **Höhenmeter:** 760 m
- 🏃 **Kondition:** Schwer
- 👤 **Leitung:** Günther Flaig, Gaby Läufer
- 🚗 **Anfahrt:** Busunternehmen Sutter
- 📅 **Anmeldung bis:** 22.05.2024
- 👤 **Maximale Teilnehmerzahl:** 30
- 📞 **Ansprechpartner:** Gaby Läufer, Tel. 07633 14698 gerne auch per Mail: gy.laeufer@t-online.de
- 🎒 **Verpflegung:** Rucksackverpflegung
- ⚠️ **Bemerkung:** Wanderstöcke sind empfehlenswert, gute Kondition erforderlich. Eine Abkürzung ist möglich, weniger Höhenmeter und Kilometer.
Einkehr am Ende der Tour ist geplant.
Fahrkosten: Mitglieder 35,00 €, Gäste 40,00 €
Fahrkosten werden im Bus eingezogen.
Die Anmeldung ist verbindlich!

ERHARDT Heitersheim

Bäder | Heizung | Solar



Badrenovierung aus einer Hand !

Ihr Experte für:

- Sanitär
- Heizungssysteme
- Elektro
- Fliesen
- Raumgestaltung

Komplettbadrenovierung
Teilsanierungen
Barrierefreier Umbau

Ausstellung bei uns im Haus

Beiersdorfstr. 8 | 79423 Heitersheim
Tel. 0 76 34 - 505 39 0
Fax 0 76 34 - 505 39 55
info@erhardt-heitersheim.de

www.erhardt-heitersheim.de

05.06.2024 – „Mädelstour“ 02/2024

Aussichtsreiche Wandertour auf dem Genießerpfad „Säbelthomaweg“ in Hinterzarten

Auf dem Genießerpfad wandern wir auf den Spuren des ehemaligen Dorfpolizisten, dem „Säbelthoma“ und erfahren die ein oder andere Geschichte aus früheren Zeiten.

Wanderstrecke: Hinterzarten(893m) – Mathisleweiher (999m) – Häuslebauernhof – Windeckkopf – Vincenz-Zahn-Felsen – Hinterzarten

- 🕒 **Start/Beginn:** 08:11 Uhr
- 🕒 **Rückkehr/Ende:** 18:30 Uhr
- 📍 **Treffpunkt:** Bahnhof Staufen 08:00 Uhr
Bahnhof Bad Krozingen 08:20 Uhr
- 👥 **Zielgruppe:** Jeder, Gäste
- 🚶 **Wegstrecke:** 11 km
- 🕒 **Gehzeit:** 4 Std.
- ↑↓ **Höhenmeter:** 325 m
- 🏃 **Kondition:** Mittel
- 👤 **Leitung:** Bernadette Joos
- 🚗 **Anfahrt:** ÖPNV Bahnhof Staufen 08:11 Uhr und
Bahnhof Bad Krozingen 08:30 Uhr
- 📅 **Anmeldung bis:** 03.06.2024
- 👤 **Maximale Teilnehmerzahl:** 20
- 🗨️ **Ansprechpartner:** Bernadette Joos, Tel. 07633 9234879
- 🍷 **Verpflegung:** Rucksackverpflegung, Einkehr möglich am Ende der Tour
- 🚗 **Bemerkung:** Fahrkarten besorgt Ihr Euch selbst.
Fahrplanänderungen der DB vorbehalten.
Festes Schuhwerk, Wanderstöcke empfehlenswert

09.06.2024 – Todtmoos, Lebküchlerweg

Anspruchsvolle und reizvolle Wanderung auf Wiesen und Waldpfaden vorbei an uralten Weidbuchen und idyllischen Aussichtshütten, an Wasserfällen, Kapellen und alten Bauernhöfen, durch Schluchten und über Brücken.

Wanderstrecke: Todtmoos (820m) – Beim Schwarzfelsen (816m) – Lehen (1.035m) – Auf der Schanz (1.073m) – Am Beerenbühl (937m) – Todtmooser Wasserfälle (893m) – Todtmoos (820m)

- 🕒 **Start/Beginn:** 08:30 Uhr
- 🕒 **Rückkehr/Ende:** 18:30 Uhr
- 📍 **Treffpunkt:** Staufen Bonneville Platz 8:30 Uhr
Bad Krozingen Im Grün 8:40 Uhr
- 👥 **Zielgruppe:** Jeder, Gäste
- 📏 **Wegstrecke:** ca. 13 km
- 🕒 **Gehzeit:** 5 Std.
- ⬆️⬆️ **Höhenmeter:** 570 m
- 🏃 **Kondition:** Schwer
- 👤 **Leitung:** Jeannine Weyland und Britta Riess
- 🚌 **Anfahrt:** Mit Busunternehmen Sutter, Buskosten werden im Bus kassiert.
- 📅 **Anmeldung bis:** 06.06.2024
- 👤 **Maximale Teilnehmerzahl:** 30
- 🗨️ **Ansprechpartner:** Jeannine Weyland 07633 101433
- 🍴 **Verpflegung:** Rucksackverpflegung, Einkehr am Ende der Tour
- 📌 **Bemerkung:** Wanderung mit felsigen Abschnitten, festes Schuhwerk und Wanderstöcke empfehlenswert, Trittsicherheit erforderlich.
Fahrkosten: Mitglieder 30,00 €, Gäste 35,00 €

Anmeldung verbindlich.

18.06.2024 – Von Waldkirch zur Schwarzenburgruine

Ausgedehnte Wanderung mit teils anspruchsvoll zu begehenden Pfaden zur Ruine Schwarzenburg, die unbekannte Schwester der Kastelburg in Waldkirch.

Wanderstrecke: Waldkirch Stadtrainsee (270m) – Sinnesweg (292m) – Ruine Schwarzenburg (643m) – Passhöhe Luser (636m) – Wisserseck (402m) – Suggenbad (270m)

- 🕒 **Start/Beginn:** 08:00 Uhr
- 🏠 **Rückkehr/Ende:** 18:00 Uhr
- 📍 **Treffpunkt:** Staufen Bahnhof 8:16 Uhr
Bad Krozingen Bahnhof 8:35 Uhr
- 👥 **Zielgruppe:** Jeder, Gäste
- 🚶 **Wegstrecke:** ca. 14 km
- 🕒 **Gehzeit:** 4,5 Std.
- ⬆️⬆️ **Höhenmeter:** ca. 500 m
- 🏃 **Kondition:** Mittel
- 👤 **Leitung:** Jeannine Weyland
- 📅 **Anmeldung bis:** 16.06.2024
- 👤 **Maximale Teilnehmerzahl:** 25
- 🗨️ **Ansprechpartner:** Jeannine Weyland, Tel. 07633 101433
- 🍴 **Verpflegung:** Rucksackverpflegung, Einkehr möglich am Ende der Tour
- 📌 **Bemerkung:** Jede/r Teilnehmer/in besorgt die Fahrkarte selbst, Fahrplanänderungen der DB vorbehalten. Wanderstöcke empfohlen.



07.07.2024 – Eine Spur wilder – Auf dem Alpinen Pfad am Feldberg

Anspruchsvolle, sportliche und reizvolle Wanderung über den „Alpinen Steig“ am Feldberg und mit traumhaften Ausblicken zum Feldberg und über den Südschwarzwald auf dem Westweg über das Hochplateau des Stübenwasen

Wanderstrecke: Napf (841m) – Napfmatte (858m) – Unterm Ibenfelsen (980m) – St.Wilhelmer Hüttenweg (1.337m) – Stübenwasen (1.368m) – Gasthaus Stübenwasen (1.264m) – Oberwildbach / Paulusbrunnen (1.128m) – Napf / Abz. Wittenbach (815m) – Napf (841m)

- 🕒 **Start/Beginn:** 08:30 Uhr
- 🕒 **Rückkehr/Ende:** 16:00 Uhr
- 📍 **Treffpunkt:** Schladerer-Parkplatz Staufen 8:30 Uhr
- 👥 **Zielgruppe:** Jeder, Gäste
- 🚶 **Wegstrecke:** ca.12,5 km
- 🕒 **Gehzeit:** 4,5 Std.
- ⬆️⬆️ **Höhenmeter:** H: 759 m R: 790 m
- 🏃 **Kondition:** Schwer
- 👤 **Leitung:** Britta Riess
- 🚗 **Anfahrt:** Mit Fahrgemeinschaften
- 📅 **Anmeldung bis:** 30.06.2024
- 👤 **Maximale Teilnehmerzahl:** 12
- 🗨️ **Ansprechpartner:** Britta Riess, Tel. 07633 81465
- 🍷 **Verpflegung:** Rucksackverpflegung und ausreichend Getränke, Einkehr am Ende der Tour
- 📌 **Bemerkung:** Hohe Wanderschuhe (B/C), ausreichend Sonnenschutz, absolute Trittsicherheit und Schwindelfreiheit sind unbedingt erforderlich!



Michael Bauer
Steuerberatungsgesellschaft mbH

Albert-Hugard-Straße 6
79219 Staufen
Tel. 07633/93347-0
Fax 07633/7044
www.bauerstb.de
info@bauerstb.de

**Wir wünschen der Ortsgruppe
Staufen – Bad Krozingen ein
erfolgreiches Wanderjahr 2024.**

Multimedia Service Buchmann GmbH
Tunselweg 2a • 79219 Staufen im Br.
Tel. 07633 92499-0 • www.MSBu.de

MSBu[®]
Die Werbeagentur

20.07.2024 – Von Hinterzarten nach Himmelreich

Wanderstrecke: Hinterzarten (881 m) – Neuhoﬀ – Nessellachen (1.037 m)
– Frauensteigfelsen (783 m) – Himmelreich (454 m)

🕒 **Start/Beginn:** 08:15 Uhr

🕒 **Rückkehr/Ende:** 18:00 Uhr

📍 **Treffpunkt:** Abfahrt Staufen Bahnhof 08.16 Uhr,
Bad Krozingen Bahnhof 08.31 Uhr,
Rückfahrt ab Himmelreich 16.02 Uhr

👥 **Zielgruppe:** Jeder, Gäste

📏 **Wegstrecke:** 15 km

🕒 **Gehzeit:** 4,5 Std.

⬆️⬆️ **Höhenmeter:** 600 m

🏃 **Kondition:** Mittel

👤 **Leitung:** Edmund und Uschi Steinle

📅 **Anmeldung bis:** 17.07.2024

🗨️ **Ansprechpartner:** Edmund Steinle, Tel. 07633 4822

🍴 **Verpflegung:** Einkehr am Ende der Tour

📌 **Bemerkung:** Fahrplanänderung beachten.
Fahrkarten besorgt jeder Teilnehmer selbst.



26.07.2024 – Mit Oma und Opa auf Entdeckungstour

Ein kurzweiliger Wander- & Erlebnistag für Kinder von ca. 5–10 Jahren mit ihren Großeltern zum Ferienbeginn.

Details zur Wanderstrecke und weitere Infos werden rechtzeitig in der Presse bekannt gegeben.

- 🕒 **Start/Beginn:** 10:00 Uhr
- 🚶 **Rückkehr/Ende:** 16:00 Uhr
- 📍 **Treffpunkt:** Wird noch bekannt gegeben
- 👥 **Zielgruppe:** Jeder, Familien, Senioren, Gäste
- 🏃 **Kondition:** Leicht
- 👤 **Leitung:** Bernadette und Meinrad Joos
- 📅 **Anmeldung bis:** 24.07.2024
- 📞 **Ansprechpartner:** B. und M. Joos, Tel. 07633 9234879, auch AB
- 🍴 **Verpflegung:** Rucksackvesper und evtl. Grillgut

Multimedia
Kundendienst
Gebäudetechnik
Hausgeräte | TV - HiFi



Innere Neumatten 17 · 79219 Staufen
Tel. 0 76 33 / 54 03 · Fax 58 56
info@elektro-pfefferle.de
www.elektro-pfefferle.de



11.08.2024 – Menzenschwand – Herzogenhorn

Auf abwechslungsreichen Wegen sind wir unterwegs im Hochschwarzwald. Bei wunderschönen Aussichten können wir den Tag genießen.

Wanderstrecke: Menzenschwand (876m) – Herzogenhorn (1.415m) – Krunkelbachhütte (1.266m) – Großes Spießhorn (1.349m) – Neumannhütte (1.162m) – Menzenschwand (876m)

- 🕒 **Start/Beginn:** 08:00 Uhr
- 🏠 **Rückkehr/Ende:** 18:00 Uhr
- 📍 **Treffpunkt:** Staufen Bonnaville Platz 8:00 Uhr,
Bad Krozingen Im Grün 8:10 Uhr
- 👥 **Zielgruppe:** Jeder
- 📏 **Wegstrecke:** 18 km
- 🕒 **Gehzeit:** 5,5 Std.
- ⬆️⬆️ **Höhenmeter:** 730 m
- 🏃 **Kondition:** Schwer
- 👤 **Leitung:** Angelika und Gerhard Rink
- 🚌 **Anfahrt:** Busunternehmen Sutter
- 📅 **Anmeldung bis:** 09.08.2024
- 👤 **Maximale Teilnehmerzahl:** 28
- 🗨️ **Ansprechpartner:** A. und G. Rink, Tel. 07633 8086203
- 🍷 **Verpflegung:** Rucksackverpflegung, an der Krunkelbachhütte können Getränke gekauft werden
- 📌 **Bemerkung:** Gutes Schuhwerk und Wanderstöcke sind empfohlen
Fahrkosten: Mitglieder 30,00 €, Gäste 35,00 €



25.08.2024 – Unser Sommerfest im Münstertal

Schon fast zur Tradition geworden ist unser Sommerfest in der Florian-Hütte im Münstertal. Angeboten wird eine Wanderung, damit sie hungrig und durstig zur Hütte kommen.

Wer möchte, kommt mit dem Fahrrad und für alle anderen Gäste besteht die Möglichkeit mit dem Auto anzufahren. Wir bieten feine Grillspezialitäten und Salate an. Zum Dessert erwartet Sie Kaffee und Kuchen. Für Getränke ist ebenfalls gesorgt.

🕒 **Start/Beginn:** 14:00 Uhr

🕒 **Rückkehr/Ende:** 18:00 Uhr

📍 **Treffpunkt:** Besucher Bergwerk- Münstertal/Mulden

Zielgruppe: Jeder, Nur für Mitglieder, Familien

Wegstrecke: ca. 12 km

🕒 **Gehzeit:** 2,5 Std.

📏 **Höhenmeter:** 250 m

🏃 **Kondition:** Leicht

↑↓ **Leitung:** G. Läufer, J. Weyland, A. + G. Rink (Wanderführung)

🚗 **Anfahrt:** Münstertal Ortsmitte L 130 → Neuenweg, an der Abzw. zum Besucherbergweg re. den Parkplatz nutzen.

📅 **Ansprechpartner:** Gaby Läufer Tel. 07633 14698, gerne auch per Mail: gy.laeufer@t-online.de

🍴 **Verpflegung:** Für die Teilnehmer an der Wanderung: Getränke

Bemerkung: Der Unkostenbeitrag ist vor Ort zu bezahlen, zusätzlich die Getränke. Weitere Infos SV Intern, über die Aushänge, die Presse und die Website.



al Dente

Italienische Spezialitäten und mehr ...

Hauptstraße 43 • 79219 Staufen
Fon 07633 - 923 12 86 • Fax 07633 - 923 12 87
info@aldente-staufen.de • www.aldente-staufen.de

Mo bis Do 09:00 - 19:00
Fr und Sa 09:00 - 22:00



DEIN MARKT.

FREUDIG

DER BESSERE WEG.

TEL.07633/5338

FREUDIG-MARKT@WEB.DE

WIR LIEFERN ZU DIR NACH HAUSE!

04.09.2024 – „Mädelstour“ 03/2024

Durch den Freiburger Stadtwald zu Deutschlands höchstem Baum „Waltraud vom Mühlwald“.

Vom Spemannplatz am Waldrand von Merzhausen geht es durch den Freiburger Stadtwald vorbei an verschiedenen Baumarten zum „Rehbrunnen“. Bergan wandern wir zum Predigerplatz und genießen die herrliche Aussicht auf den Schönberg und ins Hexental. Etwas steil geht es durch den Wald in Richtung Kunacker, auf schmalen Pfaden und breitem Forstweg zu Deutschlands höchstem Baum, „Waltraud vom Mühlwald“. Anschließend gehen wir auf gutem Waldweg, vorbei an mehreren Brunnen, Richtung Waldhaus. Wir streifen den Skulpturenpfad mit seinen urigen, knorzigen „WaldMenschen“, die Thomas Rees mit der Motorsäge erschaffen hat. Es folgt ein kurzer, steiler Anstieg von der Wonnhalde zurück zum Spemannplatz. Ein kurzer Fahrweg auf dem Lorettoberg zur Lorettokapelle und zum Schloßcafé, wo wir uns stärken und erholen können, bevor es wieder nach Hause geht.

- 🕒 **Start/Beginn:** 09:00 Uhr
- 🕒 **Rückkehr/Ende:** 17:00 Uhr
- 📍 **Treffpunkt:** Staufen Schladererplatz, bei der St. Annabrücke rechts auf dem Parkplatz
- 👥 **Zielgruppe:** Jeder, Gäste
- 📏 **Wegstrecke:** 11 km
- 🕒 **Gehzeit:** 4 Std.
- ⬆️⬆️ **Höhenmeter:** 328 m
- 🏃 **Kondition:** Mittel
- 👤 **Leitung:** Bernadette Joos
- 🚗 **Anfahrt:** Fahrgemeinschaft, Fahrtkostenbeteiligung an die Fahrerin
- 📅 **Anmeldung bis:** 02.09.2024
- 👤 **Maximale Teilnehmerzahl:** 20
- 🗨️ **Ansprechpartner:** Bernadette Joos, Tel. 07633 9234879, auch AB
- 🍷 **Verpflegung:** Rucksackvesper, Einkehr am Ende der Tour möglich
- 📌 **Bemerkung:** Gutes Schuhwerk, Wanderstöcke empfehlenswert


17.09.2024 – Sankt Gallus-Pfad in Heimbach

Auf dem Themenpfad „Sankt Gallus“ rund um Heimbach, durch die Vorbergzone mit Wäldern, Reben und Wiesen, mit unterschiedlichen kulturellen, geschichtlichen und landschaftlichen Aussichten.

Wanderstrecke: Heimbach Rathaus (235m) – höchster Punkt (379m) – Fosterloh (285m) – Blumberg (282m) – Schadmansberg (263m) – Fuchsberg (292m) – Landeck (280m) – Heimbach (235m)

 **Start/Beginn:** 08:00 Uhr

 **Rückkehr/Ende:** 18:00 Uhr

 **Treffpunkt:** Bahnhof Staufen Abfahrt 8:16 Uhr,
Bahnhof Bad Krozingen Abfahrt 8:31 Uhr

 **Zielgruppe:** Jeder, Gäste


 **Wegstrecke:** ca. 15 km


 **Gehzeit:** 4,5 Std.

 **Höhenmeter:** ca. 350 m

 **Kondition:** Mittel


 **Leitung:** Jeannine Weyland und Rosi Bernd


 **Anfahrt:** Mit ÖPNV nach Emmendingen, weiter mit dem Bus
nach Heimbach

 **Anmeldung bis:** 15.09.2024

 **Maximale Teilnehmerzahl:** 25

 **Ansprechpartner:** Jeannine Weyland, Tel. 07633 101433

 **Verpflegung:** Rucksackverpflegung, Einkehr möglich am Ende
der Tour

 **Bemerkung:** Fahrplanänderung der DB vorbehalten.
Jede/r Wanderteilnehmer/in besorgt sich seine
Fahrkarte.
Festes Schuhwerk und Wanderstöcke empfohlen.

21.09.2024 – Naturschutzpflege am Kaiserstuhl

Unter Anleitung des Bezirksnaturschutzwartes wird der Aufwuchs von Magerwiesen im Naturschutzgebiet Badberg abgerecht.

- 🕒 **Start/Beginn:** 09:00 Uhr
- 🕒 **Rückkehr/Ende:** 14:30 Uhr
- 📍 **Treffpunkt:** Oberbergen, Badloch um 9.00 Uhr
- 👥 **Zielgruppe:** Jeder
- 🏃 **Kondition:** Leicht
- 👤 **Leitung:** Gerhard Munz
- 🚗 **Anfahrt:** PKW-Fahrgemeinschaften
- 🗨️ **Ansprechpartner:** Gerhard Munz, Tel. 07633 13686
- 🍷 **Verpflegung:** evtl. Getränk mitnehmen
- 🧤 **Bemerkung:** Arbeitshandschuhe und robuste Kleidung sind empfehlenswert. In Anschluss an den Arbeitseinsatz wird zum Vesper eingeladen.
Dauer Arbeitseinsatz ca. 3 Stunden

Kähle
Feines Blütenwerk vom Gärtner

Natürliche Floristik
Blühendes und Grünes für drinnen und draußen
Florale Dekorationen für Ihre Feste
Individuelle Grabgestaltung und Trauerfloristik
Kapuzinerweg 1, 79219 Staufen, www.gaertnerei-kaehle.de

29.09.2024 – Themenwanderung: Landschafts- geschichte, Wald und Landwirtschaft

Diese anspruchsvolle Wanderung bietet nicht nur aussichtsreiche Abschnitte, Kilometer und Höhenmeter hinauf zum Kohlerhof, sondern auch interessante Einblicke in die Landschaftsgeschichte sowie in die Wald- und Landwirtschaft. Dr. Franz Wiesler ist der Experte für dieses interessante Thema, welches aktuell unter mehreren Aspekten betrachtet wird.

Wegstrecke: Staufen Bahnhof (284m) – Josefle – Altes Schloss/ Etzenbacher Höhe (725m) – Unter der Rödelsburg – Stinke Lache – Laitschenbacher Kopf – Berggaststätte Kohler – Sonnenhaldeneck (806m) – Spielweg (ab hier mit Bus und Bahn zurück nach Staufen)

- 🕒 **Start/Beginn:** 08:00 Uhr
- 🕒 **Rückkehr/Ende:** 17:00 Uhr
- 📍 **Treffpunkt:** Staufen Bahnhof
- 👥 **Zielgruppe:** Jeder, Familien, Gäste
- 📏 **Wegstrecke:** ca. 16 km
- 🕒 **Gehzeit:** 5 Std.
- ↑↓ **Höhenmeter:** 650 m
- 🏃 **Kondition:** Mittel
- 👤 **Leitung:** Dr. Franz Wiesler
- 🚗 **Anfahrt:** ÖPNV
- 📅 **Anmeldung bis:** 23.09.2024
- 👤 **Maximale Teilnehmerzahl:** 20
- 🗨️ **Ansprechpartner:** Dr. Franz Wiesler, Tel. 07633 9233240
- 🍷 **Verpflegung:** Rucksackverpflegung, keine Einkehr am Ende der Tour
- 📌 **Bemerkung:** Wanderstöcke sind empfehlenswert



DEM BESONDEREN GEWIDMET



FRITZ WABMER

Lazariterstr. 2, 79189 Bad Krozingen-Schlatt, Tel.: +49(0)7633 3965
www.weingutfritzwabmer.de

03.10.2024 – Kaiserstuhlwanderung bei Burkheim

Wanderung durch die Reben und die Rheinauen

Wanderstrecke: Burkheim Winzergenossenschaft (196m) – Haberberg­hütte (284m) – Burg Sponeck (210m) – Rheinauen (196m) – Naturschutzgebiet – Burkheim Winzergenossenschaft (196m)

🕒 **Start/Beginn:** 11:00 Uhr

🏠 **Rückkehr/Ende:** 16:00 Uhr

📍 **Treffpunkt:** Parkplatz Im Grün Bad Krozingen, gegenüber der ev. Kirche um 11.00 Uhr

👥 **Zielgruppe:** Jeder, Gäste

🚶 **Wegstrecke:** 10 km

🕒 **Gehzeit:** 3,5 Std.

⬆️⬆️ **Höhenmeter:** 100 m

🏃 **Kondition:** Leicht

👤 **Leitung:** Gabriele Hemmerling

🚗 **Anfahrt:** PKW-Fahrgemeinschaften

📅 **Anmeldung bis:** 01.10.2024

👤 **Maximale Teilnehmerzahl:** 25

🗨️ **Ansprechpartner:** Gabriele Hemmerling, Tel. 07633 8069742

🎒 **Verpflegung:** Rucksackverpflegung

📌 **Bemerkung:** Keine Einkehr am Ende der Tour.

11.10.2024 – Besuch, Führung und Verkostung im Käsehof Glockner, Münstertal-Mulden

Wir wandern vom Startpunkt Neumühle (330m) zum Besucherbergwerk Teufelsgrund (550m), zum Kaltwasserhof (500m) und dann zum Käsehof Glockner. Im Bauernhof wird man uns Einblick geben in die Produktion des Käses. Abgerundet wird dieser Rundgang mit einer Verkostung.

Die Käseprobe kostet 11.00 € p.P. zzgl. Getränke.

- 🕒 **Start/Beginn:** 13:00 Uhr
- 🏠 **Rückkehr/Ende:** 18:00 Uhr
- 📍 **Treffpunkt:** Parkplatz Neumühle
- 👥 **Zielgruppe:** Jeder, Familien, Gäste
- 👤 **Wegstrecke:** ca.10 km
- ⌚ **Gehzeit:** 2,5 Std.
- 📏 **Höhenmeter:** 250 m
- ↑↓ **Kondition:** Leicht
- 👤 **Leitung:** Gaby Läufer, Anmeldung auch unter gy.laeufer@t-online.de
- 📍 **Anfahrt:** Münstertal Ortsmitte L 130 → Neuenweg, an der Abzw.
zum Besucherbergwerk re. den Parkplatz nutzen.
- 📅 **Anmeldung bis:** 08.10.2024
- 👤 **Maximale Teilnehmerzahl:** 25
- 🗉 **Ansprechpartner:** Gaby Läufer, Tel. 07633 14698
- 🍷 **Verpflegung:** evtl. Getränk
- ⚠️ **Bemerkung:** Es besteht die Möglichkeit, direkt zum Hof zu fahren, somit ist dieses Angebot auch für Nichtwanderer anzunehmen. Wir bilden Fahrgemeinschaften.

13.10.2024 – Familienwanderung

Details folgen über SV Intern, Homepage und Presse

- 🕒 **Start/Beginn:** 10:00 Uhr
- 🏠 **Rückkehr/Ende:** 16:00 Uhr
- 📍 **Treffpunkt:** Staufen, Rathausplatz
- 👥 **Zielgruppe:** Jeder, Familien, Gäste
- 👤 **Kondition:** Leicht
- 👤 **Leitung:** Pia Riesterer
- 🗉 **Ansprechpartner:** Pia Riesterer Tel. 0172 7383970
- 🍷 **Verpflegung:** Getränke, kleines Vesper
- ⚠️ **Bemerkung:** Das Datum dient als Platzhalter und kann sich ändern, ebenso die genauen Angaben zur Strecke, Treffpunkt, Uhrzeit.

15.10.2024 – Von Kirchzarten nach Hinterzarten

Auf teils steilen Wegen geht es auf den Hinterwaldkopf. An der Höfener Hütte besteht die Möglichkeit, den Flüssigkeitshaushalt zu ergänzen. Vom Hinterwaldkopf geht es auf abwechslungsreichen Wegen oberhalb des Höllentales nach Hinterzarten.

Wanderstrecke: Kirchzarten (392m) – Höfener Hütte (979m) – Hinterwaldkopf (1.198m) – Hinterwaldkopfhütte (1.125m) – Schrofenhäusle (889m) – Hinterzarten (887m)

🕒 **Start/Beginn:** 08:00 Uhr

🕒 **Rückkehr/Ende:** 18:00 Uhr

📍 **Treffpunkt:** Bahnhof Staufen 7:35 Uhr, Bahnhof Bad Krozingen 8:00 Uhr. Die Fahrzeiten können sich noch ändern. Fahrkarten besorgt jeder selbst.

👥 **Zielgruppe:** Jeder

📏 **Wegstrecke:** 18 km

🕒 **Gehzeit:** 6 Std.

⬆️⬆️ **Höhenmeter:** 900 m H und 400 m R

🏃 **Kondition:** Schwer

👤 **Leitung:** Angelika und Gerhard Rink

🚗 **Anfahrt:** ÖPNV

📅 **Anmeldung bis:** 12.10.2024

👤 **Maximale Teilnehmerzahl:** 20

🗨️ **Ansprechpartner:** A. und G. Rink, Tel. 07633 8086203

🍷 **Verpflegung:** Rucksackverpflegung, an der Höfener Hütte können Getränke gekauft werden.

👉 **Bemerkung:** Gutes Schuhwerk und Wanderstöcke sind empfohlen.





SCHWARZWALD APOTHEKE **ST.-ULRICH-STR.**

Apotheker Maximilian Rottler
St.-Ulrich-Str. 2-4 · 79189 Bad Krozingen
Telefon: 07633 4105 · Fax: 07633 160652



SCHWARZWALD APOTHEKE **TULPENBAUMALLEE**

Apotheker Maximilian Rottler
Tulpenbaumallee 22A · 79189 Bad Krozingen
Telefon: 07633 80 70 468 · Fax: 07633 80 73 522

Wir wünschen Ihnen viele erlebnisreiche, fröhliche Wanderungen! Damit Sie für alle Fälle gut gerüstet sind vergessen Sie nicht:

Die Rucksack-Apotheke

**Wir beraten Sie bei der
Zusammenstellung.**





Café Decker

Bäckerei – Konditorei – Confiserie

Di – Sa 6.30 – 18.00 Uhr
So & Feiertag 13.30 – 18.00 Uhr • Mo Ruhetag
Hauptstr. 70 • 79219 Staufen
Tel. +49 (0)7633 5316 • www.cafe-decker.de

20.10.2024 – Der Fohrenbühl und das Lauterbachtal

Die Lauterbacher Hochtalrunde und der Panoramaweg bieten Abwechslung auf aussichtsreichen Wegen in einer Landschaft wie im Bilderbuch!

Wanderstrecke: Gedächtnisturm Fohrenbühl (874m) – Spittel (770m) – Mooserhof (737m) – Bruckdorf (716m) – Kienbronn (731m) – Hasen (744m) – Rotwasser (732m) – Kopfhäusle – Mooswald (772m) – zum Ausgangspunkt

- 🕒 **Start/Beginn:** 08:30 Uhr
- 🏠 **Rückkehr/Ende:** 19:00 Uhr
- 📍 **Treffpunkt:** Staufen Bonnevilleplatz 08.30 Uhr
- 👥 **Zielgruppe:** Jeder, Gäste
- 🚶 **Wegstrecke:** 12–15 km
- 🕒 **Gehzeit:** 3,5–4,5 Std.
- ⬆️⬆️ **Höhenmeter:** 400 m
- 🏃 **Kondition:** Mittel
- 🗺️ **Leitung:** Gaby Läufer, Anmeldung auch über gy.laeufer@t-online.de
- 🚌 **Anfahrt:** Busunternehmen Sutter
- 📅 **Anmeldung bis:** 18.10.2024
- 👤 **Maximale Teilnehmerzahl:** 30
- 🗨️ **Ansprechpartner:** Gaby Läufer, Tel. 07633 14698
- 🍴 **Verpflegung:** Rucksackverpflegung, Einkehr am Ende der Tour
- ⚠️ **Bemerkung:** Wanderstöcke und gutes Schuhwerk sind zu empfehlen. Die Wanderstrecke kann abgekürzt werden.
Fahrkosten: Mitglieder 35,00 €, Gäste 40,00 €



07.11.2024 – Rundgang auf den Spuren des Bildhauers Kurt Lehmann

Die Skulpturen des Bildhauers sind uns bekannt, aber kennen wir sie wirklich?

- 🕒 **Start/Beginn:** 14:00 Uhr
- 🕒 **Rückkehr/Ende:** 17:00 Uhr
- 📍 **Treffpunkt:** Sparkasse Staufen, Eingang
- 👥 **Zielgruppe:** Jeder, Senioren, Gäste
- 🚶 **Wegstrecke:** ca. 5 km
- 🕒 **Gehzeit:** 2,5 Stunden
- 🏃 **Kondition:** Leicht
- 👤 **Leitung:** Gaby Läufer, Ulrike Schnieders
- 🚗 **Anfahrt:** ÖPNV bis Staufen, Sparkasse, Münstertäler Straße
- 📅 **Anmeldung bis:** 05.11.2024
- 👤 **Maximale Teilnehmerzahl:** 20
- 🗉 **Ansprechpartner:** Gaby Läufer, Tel. 07633 14698
- 🍴 **Verpflegung:** evtl. Getränk
- 📌 **Bemerkung:** Herbert Lehmann, Vorsitzender der Stiftung Kurt Lehmann zeigt uns auf diesem Rundgang durch`s Städtle Staufen die einzelnen Werke dieses bedeutenden Bildhauers. **Unkostenbeitrag für die Stiftung Kurt Lehmann 5,- €**



16.11.2024 – Naturschutzpflege am Kaiserstuhl

Unter Anleitung eines Naturschutzbeauftragten werden sensible Bereiche des Naturschutzgebietes Badberg enthurstet.

Arbeitseinsatz ca. 3 Stunden.

- 🕒 **Start/Beginn:** 09:00 Uhr
- 🕒 **Rückkehr/Ende:** 14:30 Uhr
- 👥 **Zielgruppe:** Jeder
- 🏃 **Kondition:** Leicht
- 👤 **Leitung:** Gerhard Munz
- 🚗 **Anfahrt:** PKW-Fahrgemeinschaften
- 🗨️ **Ansprechpartner:** Gerhard Munz, Tel. 07633 13686
- 🍴 **Verpflegung:** evtl. Getränk mitnehmen
- 🔪 **Bemerkung:** Arbeitshandschuhe und robuste Kleidung sind empfehlenswert. Im Anschluss an den Arbeitseinsatz wird zum Vesper eingeladen.

Das aktuelle Sortiment...



Hauptstraße 62 · 79219 Staufen
 Telefon 07633/6325 · Fax 07633/8597
 info@goethe-buchhandlung.com
 www.goethe-buchhandlung.com

...große Auswahl an Wander- und Reiseführern

17.11.2024 – Gedenkfeier auf dem deutschen Soldatenfriedhof bei Bergheim/Elsass

Stadtführung in Kaysersberg, danach Mittagessen und Besuch der Gedenkfeier. Anschließend bittet die Stadt Bergheim zum Ehrenwein im Kulturzentrum.

In Zusammenarbeit mit der Europaunion südlicher Breisgau.

- 🕒 **Start/Beginn:** 09:00 Uhr
- 🚌 **Rückkehr/Ende:** 19:00 Uhr
- 📍 **Treffpunkt:** Staufen Bonnevilleplatz 9.00 Uhr,
Bad Krozingen Im Grün 9.10 Uhr
- 👥 **Zielgruppe:** Jeder
- 📏 **Wegstrecke:** 3,5 km
- 🕒 **Gehzeit:** 1,5 Std.
- 🏃 **Kondition:** Leicht
- 👤 **Leitung:** Führung Hans-Martin und Gisela Schaller
- 📅 **Anmeldung bis:** 15.11.2024
- 👤 **Maximale Teilnehmerzahl:** 28
- 🗣️ **Ansprechpartner:** Martin Singler, Tel. 07633 150346
- 🍴 **Verpflegung:** kleines Getränk
- 🚏 **Bemerkung:** Der Bus wird von der Europa-Union organisiert, der Fahrpreis wird im Bus erhoben.



30.11.2024 – Überraschungswanderung

Der November bietet sich auch noch für aussichtsreiche Wanderungen an. Genaue Strecke wird vorher bekannt gegeben, je nach Wetterlage. Wir bleiben in Staufen/Münstertal.

- 🕒 **Start/Beginn:** 09:00 Uhr
- 🕒 **Rückkehr/Ende:** 15:00 Uhr
- 📍 **Treffpunkt:** Bahnhof Münstertal
- 👥 **Zielgruppe:** Jeder, Gäste
- 🚶 **Wegstrecke:** 11 km
- 🕒 **Gehzeit:** 3,5 Std.
- ⬆️⬆️ **Höhenmeter:** 400 m
- 🏃 **Kondition:** Mittel
- 👤 **Leitung:** Gabriela Single
- 🚗 **Anfahrt:** ÖPNV Bad Krozingen Bahnhof Abfahrt 09:08 Uhr,
Staufen Bahnhof Abfahrt 09:16 Uhr
- 🗣️ **Ansprechpartner:** Gabriela Single, Tel. 07633 4719
- 🍴 **Verpflegung:** Rucksackverpflegung
- 🚧 **Bemerkung:** Fahrkarte besorgt sich jeder selbst. Fahrplan-
änderung vorbehalten. Wetterangepasste Kleidung,
Wanderstöcke empfohlen.



04.12.2024 – „Mädelstour 04/2024

Adventliche Genussstour von Grunern entlang des Fohren- und Castellberg als Rundwanderung.

Von Grunern zum Fohrenberg, von wo aus wir die ersten schönen Blicke auf Grunern/Staufen/Rheinland und Elsass haben werden. Erste kleine Rast ist am wunderschön gelegenen Aussichtspunkt oberhalb von Ballrechten, wo uns eine kleine Überraschung erwartet. Wir wandern weiter ein Stück auf dem Jakobsweg, dann auf dem Castellbergpfad zum Castellberg. Vom Aussichtspavillon genießen wir den Blick ins Markgräflerland und eine weitere kleine Überraschung. Weiter geht es auf den Castellbergturm (12m hoch). Hier belohnen wir unseren Aufstieg mit einer weiteren kleinen Überraschung. Danach geht es bergab über einen Wiesenweg wieder zum Fohrenberg nach Grunern. Zur Abrundung der adventlichen Tour erwärmen wir uns mit Glühwein (auch nicht alkoholische Variante möglich).

Kleiner Kostenbeitrag wird bei der Tour bekannt gegeben.

-  **Start/Beginn:** 13:30 Uhr
-  **Rückkehr/Ende:** 17:30 Uhr
-  **Treffpunkt:** Grunern, beim Friedhof (Schliermatten 1, Richtung Schleifsteinhof)
-  **Zielgruppe:** Jeder, Gäste
-  **Wegstrecke:** 8 km
-  **Gehzeit:** ca. 2 Std.
-  **Höhenmeter:** 200 m
-  **Kondition:** Leicht
-  **Leitung:** Bernadette Joos
-  **Anfahrt:** eigene Anfahrt
-  **Anmeldung bis:** 02.12.2024
-  **Maximale Teilnehmerzahl:** 20
-  **Ansprechpartner:** Bernadette Joos, Tel. 07633 9234879, auch AB
-  **Verpflegung:** Eigenes Getränk und bitte Trinkbecher mitbringen für die Rast und den Abschluss
-  **Bemerkung:** Gutes Schuhwerk und evtl. kleine Taschenlampe

08.12.2024 – Adventsnachmittag

Gemütliches Beisammensein bei Kaffee und Kuchen in einem Saal des Kurhauses Bad Krozingen

- 🕒 **Start/Beginn:** 13:00 Uhr
- 🕒 **Rückkehr/Ende:** 17:00 Uhr
- 📍 **Treffpunkt:** 13.00 Uhr am Kurhaus (für Wanderer).
15.00 Uhr Beginn der Kaffeestunde im Kurhaus
- 👥 **Zielgruppe:** Nur für Mitglieder
- 📏 **Wegstrecke:** ca. 8 km
- 🕒 **Gehzeit:** 2 Std.
- ⬆️⬆️ **Höhenmeter:** 180 m
- 🏃 **Kondition:** Leicht
- 👤 **Leitung:** Gabi Hemmerling
- 🚗 **Anfahrt:** ÖPNV Krozingen Bahnhof
- 🗨️ **Ansprechpartner:** Gabi Hemmerling, Tel. 07633 8069742
- 🍽️ **Verpflegung:** evtl. Getränk für die Teilnehmer der Wanderung
- 📌 **Bemerkung:** Wir treffen uns zu einer kleinen Wanderung um 13.00 Uhr am Kurhaus. Die Nichtwanderer können gerne zur Kaffeestunde um 15.00 Uhr ins Kurhaus kommen.





Gasthof Löwen GmbH

Hotel & Restaurant

*Lassen Sie sich verwöhnen in unserem Restaurant
oder auf unserer Gartenterrasse,
mit Wildspezialitäten aus eigener Jagd,
badischen und saisonalen Speisen.
Familienfeiern bis zu 60 Personen möglich.*

Familie Meyer

Tel. 07634 550490

Hauptstraße 3

info@loewen-heitersheim.de

79432 Heitersheim

www.loewen-heitersheim.de

Impressum:

Schwarzwaldverein Staufen – Bad Krozingen e.V.

St.-Trudpert-Straße 11

79189 Bad Krozingen

Tel.:07633 949599

Inhaltlich verantwortlich: Hans-Martin Schaller

Gestaltung & Druck: Multimedia Service Buchmann GmbH, Staufen

Bilder: Schwarzwaldverein Staufen – Bad Krozingen, MSBu.de



***Wir wünschen allen Mitgliedern und
Freunden des Schwarzwaldvereins
Ortsverein Staufen-Bad Krozingen e. V.
ein frohes Weihnachtsfest und ein
gesundes Neues Jahr.***





**WIKINGER
REISEN**
Urlaub, der bewegt.



LIEBLINGSORT NATUR

Entdecke mit Wikingen Reisen die Welt. Zu Fuß oder mit dem Rad. In kleinen Gruppen mit deutschsprachigem Reiseleiter oder individuell.

Beginne deine Reise im Reisebüro Staufen!
Auf dem Graben 54, 79219 Staufen
Tel. 07633 / 92740, info@reisebuero-staufen.de



Anmeldung zur Ortsgruppe Staufen-Bad Krozingen e.V. des Schwarzwaldvereins

Hiermit erkläre ich/wir meinen/unseren Beitritt zum Schwarzwaldverein e.V. als

Einzelmitglied Partner Familienmitgliedschaft Firma

Ich habe die Datenschutzhinlinie gelesen (www.schwarzwaldverein-staufen-badkrozingen.de) und stimme der Datenverarbeitung zu. Bitte ankreuzen!

Vor- und Zuname: geb. am:

Straße: PLZ, Wohnort: Tel.-Nr.:

Bei Familienmitgliedschaft:

Vor- und Zuname: geb. am:

Vor- und Zuname: geb. am:

Geworben durch:

Gleichzeitig erteile ich die Ermächtigung, von meinem Konto

IBAN: BIC:

den Jahresbeitrag jeweils zum 1. Februar des Jahres einzuziehen.

Gläubiger Id.-Nr. der Deutschen Bundesbank: DE7ZZZ00001033954

..... Ort Datum Unterschrift

An den

Schwarzwalldverein

Ortsgruppe Staufen – Bad Krozingen e.V.

Irmtrud Krause

Poststraße 12

79423 Heitersheim

Kalender 2024



Januar						Februar					März					
Wo	1	2	3	4	5	5	6	7	8	9	9	10	11	12	13	
Mo	1	8	15	22	29	5	12	19	26	4	11	18	25			
Di	2	9	16	23	30	6	13	20	27	5	12	19	26			
Mi	3	10	17	24	31	7	14	21	28	6	13	20	27			
Do	4	11	18	25	1	8	15	22	29	7	14	21	28			
Fr	5	12	19	26	2	9	16	23	1	8	15	22	29			
Sa	6	13	20	27	3	10	17	24	2	9	16	23	30			
So	7	14	21	28	4	11	18	25	3	10	17	24	31			
April					Mai					Juni						
Wo	14	15	16	17	18	18	19	20	21	22	22	23	24	25	26	
Mo	1	8	15	22	29	6	13	20	27	3	10	17	24			
Di	2	9	16	23	30	7	14	21	28	4	11	18	25			
Mi	3	10	17	24	1	8	15	22	29	5	12	19	26			
Do	4	11	18	25	2	9	16	23	30	6	13	20	27			
Fr	5	12	19	26	3	10	17	24	31	7	14	21	28			
Sa	6	13	20	27	4	11	18	25	1	8	15	22	29			
So	7	14	21	28	5	12	19	26	2	9	16	23	30			
Juli					August					September						
Wo	27	28	29	30	31	31	32	33	34	35	35	36	37	38	39	40
Mo	1	8	15	22	29	5	12	19	26	2	9	16	23	30		
Di	2	9	16	23	30	6	13	20	27	3	10	17	24			
Mi	3	10	17	24	31	7	14	21	28	4	11	18	25			
Do	4	11	18	25	1	8	15	22	29	5	12	19	26			
Fr	5	12	19	26	2	9	16	23	30	6	13	20	27			
Sa	6	13	20	27	3	10	17	24	31	7	14	21	28			
So	7	14	21	28	4	11	18	25	1	8	15	22	29			
Oktober					November					Dezember						
Wo	40	41	42	43	44	44	45	46	47	48	48	49	50	51	52	1
Mo	7	14	21	28	4	11	18	25	2	9	16	23	30			
Di	1	8	15	22	29	5	12	19	26	3	10	17	24	31		
Mi	2	9	16	23	30	6	13	20	27	4	11	18	25			
Do	3	10	17	24	31	7	14	21	28	5	12	19	26			
Fr	4	11	18	25	1	8	15	22	29	6	13	20	27			
Sa	5	12	19	26	2	9	16	23	30	7	14	21	28			
So	6	13	20	27	3	10	17	24	1	8	15	22	29			

NEUE WANDERSCHUHE MIT **PASSGARANTIE**

...und große Outdoor-Marken



*für registrierte
Kunden

5.000 Wanderschuhe auf Lager · Schuhe 100 Tage testen ·
Persönliche Fachberatung · Indoor-Teststrecke

SCHUH+SPORT **HAAF**

STAUFEN · MÜLLHEIM · BREISACH